

II-2/028-2/22
II-2/632-9
632-10/1 He

**1. Satzung
zur Änderung der Beitrags- und Gebührensatzung zur
Entwässerungssatzung der
Gemeinde Flintsbach a.Inn**

Aufgrund der Art. 5, 8 und 9 des Kommunalabgabengesetzes (KAG) erlässt die Gemeinde Flintsbach a.Inn folgende Satzung:

§ 1

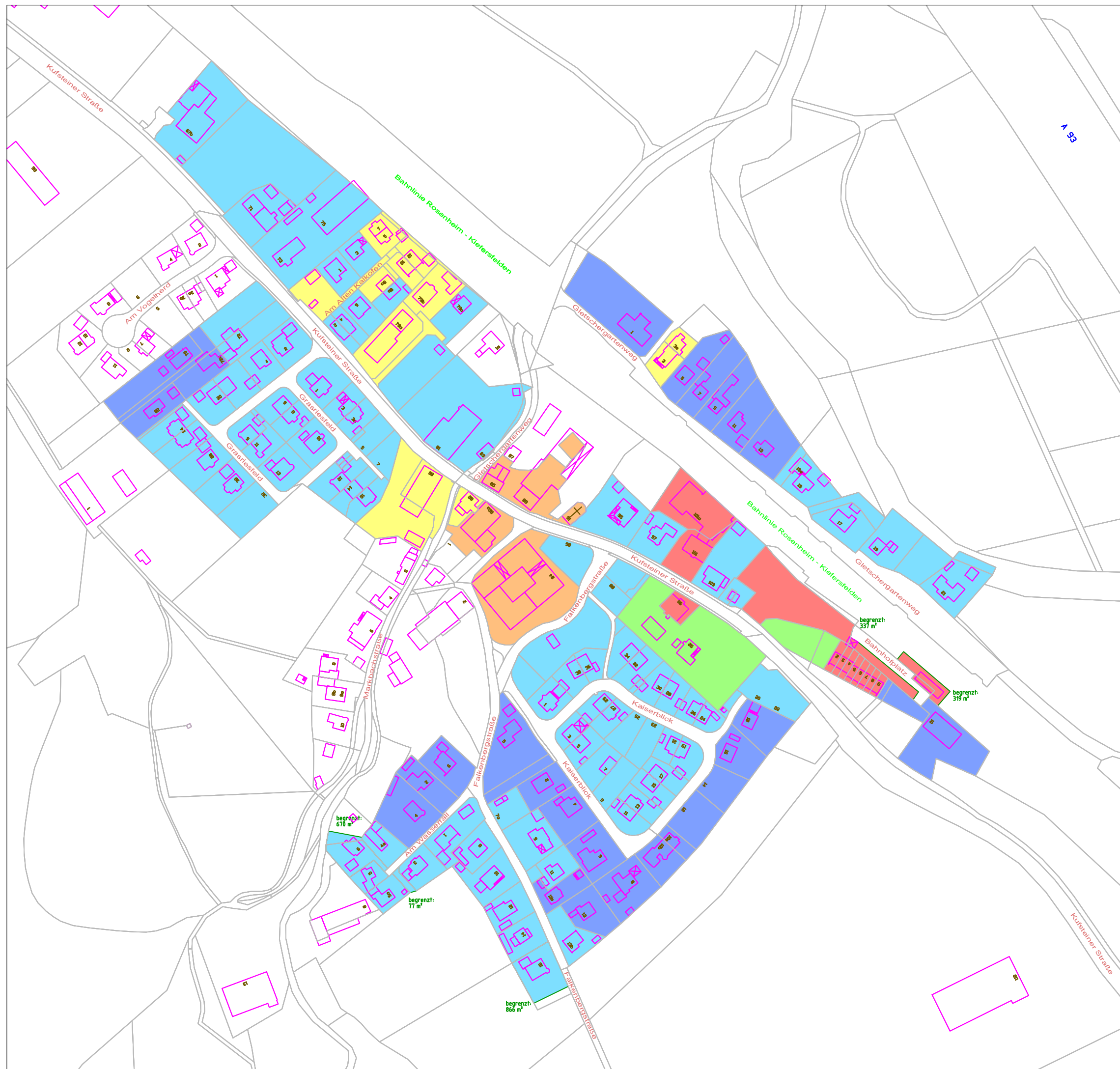
Die Gebietsabflussbeiwertkarte vom 06.08.2013 wird aufgrund Ergänzungen durch die Gebietsabflussbeiwertkarte vom 03.11.2015 ersetzt.

§ 2

Diese Änderungssatzung tritt am 01.12.2015 in Kraft.

Flintsbach a.Inn, 20.11.2015
GEMEINDE FLINTSBACH A.INN

Stefan Lederwascher
Erster Bürgermeister



Gebietsabflussbeiwertkarte

Gemeinde FLINTSBACH a.Inn

Kirchstraße 9

83126 Flintsbach a.Inn

ZEICHENERKLÄRUNG:

Gebietsabflussbeiwerte für Gebiete und Grundstücke mit überwiegend folgendem Versiegelungscharakter:

Zone I	sehr geringe Versiegelung	0,15
Zone II	geringe Versiegelung	0,25
Zone III	geringe bis mittlere Versiegelung	0,35
Zone IV	mittlere Versiegelung	0,55
Zone V	hohe Versiegelung	0,70
Zone VI	sehr hohe Versiegelung	0,90

Karte 2 von 2: Fischbach a.Inn


MAßSTAB: 1 : 2500

VERFASSER: Ingenieurbüro für Dienstleistungen
im Kommunalbereich GbR
Dipl.-Ing. (FH) Josef Steiner & Franz Rohrmaier
Herbststraße 22
84082 Laberweinting

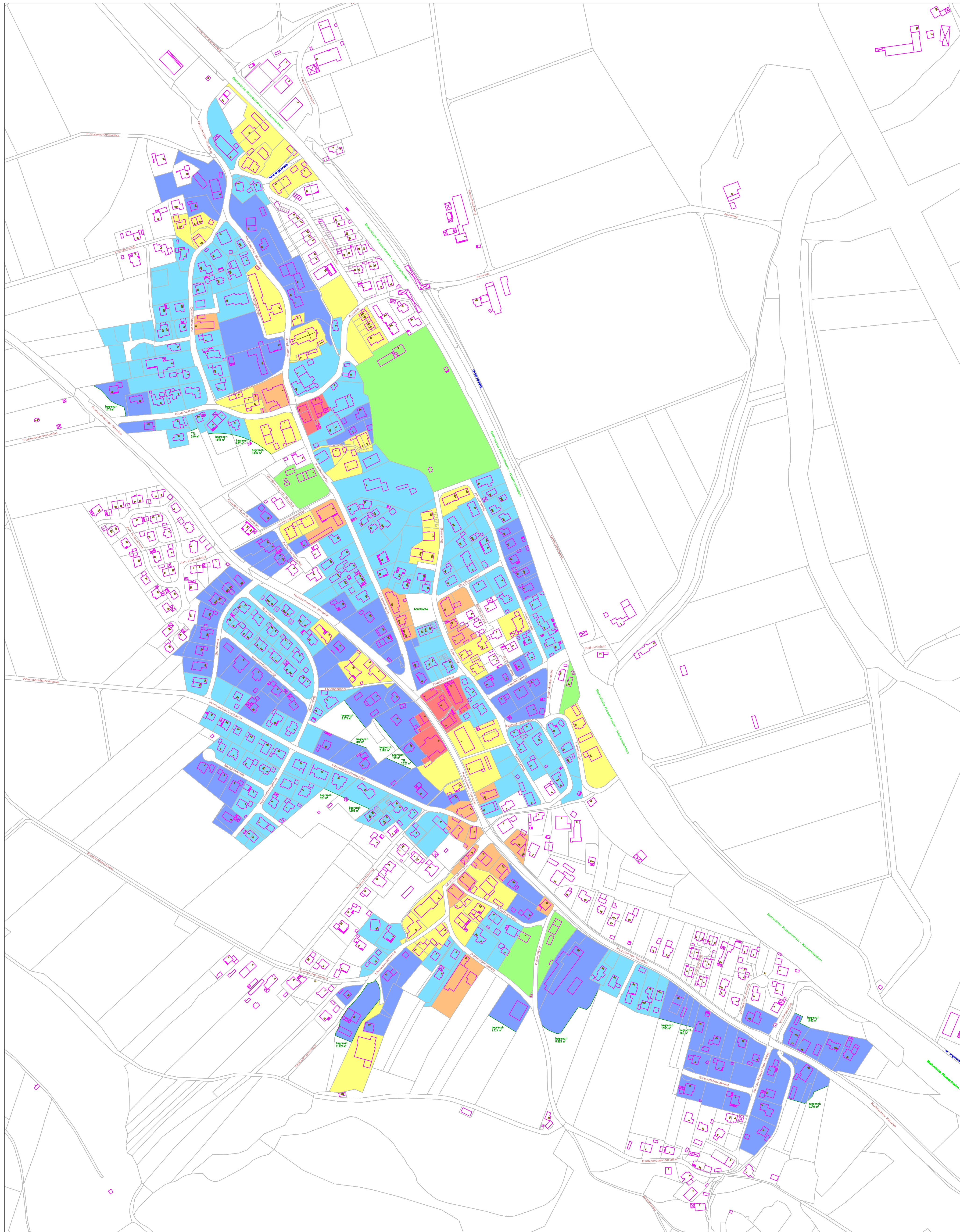
KARTENSTAND: 03.11.2015

Diese Gebietsabflussbeiwertkarte (Karten 1 bis 2) ist Bestandteil der Beitrags- und Gebührensatzung zur Entwässerungssatzung der Gemeinde Flintsbach a.Inn vom _____

Flintsbach a.Inn,
den _____



Stefan Lederwascher
Erster Bürgermeister



Gebietsabflussbeiwertkarte

Gemeinde FLINTSBACH a.Inn
 Kirchstraße 9
 83126 Flintsbach a.Inn

ZEICHENERKLÄRUNG:

Gebietsabflussbeiwerte für Gebiete und Grundstücke mit
 überwiegend folgendem Versiegelungscharakter:

Zone I	sehr geringe Versiegelung	0,15
Zone II	geringe Versiegelung	0,25
Zone III	geringe bis mittlere Versiegelung	0,35
Zone IV	mittlere Versiegelung	0,55
Zone V	hohe Versiegelung	0,70
Zone VI	sehr hohe Versiegelung	0,90

Karte 1 von 2: Flintsbach a.Inn


MAßSTAB: 1 : 2500

VERFASSER: Ingenieurbüro für Dienstleistungen
 im Kommunalbereich GbR
 Dipl.-Ing. (FH) Josef Steiner & Franz Rohrmaier
 Herbststraße 22
 84082 Laberweinting

KARTENSTAND: 03.11.2015

Diese Gebietsabflussbeiwertkarte (Karten 1 bis 2) ist
 Bestandteil der Beitrags- und Gebührensatzung zur
 Entwässerungssatzung der Gemeinde Flintsbach a.Inn
 vom _____

Flintsbach a.Inn,
 den _____



Stefan Lederwascher
 Erster Bürgermeister